

**UCHWAŁA NR XVI/203/26
RADY MIEJSKIEJ W OLSZTYNIE**

z dnia 9 czerwca 2026 r.

**w sprawie miejscowego planu zagospodarowania przestrzennego obszaru położonego
w miejscowości Turów w rejonie ulicy Olsztyńskiej**

Na podstawie art. 18 ust. 2 pkt 5 ustawy z dnia 8 marca 1990 r. o samorządzie gminnym (Dz. U. z 2025 r. poz. 1153, 1436, z 2026 r., poz. 252) i art. 20 ust. 1 ustawy z dnia 27 marca 2003 r. o planowaniu i zagospodarowaniu przestrzennym (Dz. U. z 2026 r. poz. 538) oraz w związku z uchwałą Nr VI/76/25 Rady Miejskiej w Olsztynie z dnia 25 lutego 2025 r. w sprawie przystąpienia do sporządzenia miejscowego planu zagospodarowania przestrzennego obszaru położonego w miejscowości Turów w rejonie ulicy Olsztyńskiej, Rada Miejska w Olsztynie uchwala, co następuje:

§ 1.

1. Uchwala się miejscowy plan zagospodarowania przestrzennego obszaru położonego w miejscowości Turów w rejonie ulicy Olsztyńskiej, zwany dalej planem.

2. Rada Miejska w Olsztynie stwierdza, że projekt miejscowego planu zagospodarowania przestrzennego obszaru położonego w miejscowości Turów w rejonie ulicy Olsztyńskiej nie narusza ustaleń studium uwarunkowań i kierunków zagospodarowania przestrzennego gminy Olsztyn, zatwierdzonego uchwałą Nr XV/141/2012 Rady Gminy Olsztyn z dnia 28 czerwca 2012 r., zmienionego uchwałą nr XXX/284/14 Rady Gminy Olsztyn z dnia 17 czerwca 2014 r., zmienionego uchwałą Nr III/27/15 Rady Gminy Olsztyn z dnia 26 lutego 2015 r., zmienionego uchwałą Nr XIII/125/16 Rady Gminy Olsztyn z dnia 26 kwietnia 2016 r. oraz zmienionego uchwałą Nr II/15/18 Rady Gminy Olsztyn z dnia 17 grudnia 2018 r.

3. Integralnymi częściami niniejszej uchwały są:

- 1) załącznik nr 1 - rysunek planu w skali 1:1000 obowiązujący w zakresie niniejszej uchwały;
- 2) załącznik nr 2 – rozstrzygnięcie Rady Miejskiej w Olsztynie o sposobie rozpatrzenia uwag do projektu planu;
- 3) załącznik nr 3 – rozstrzygnięcie Rady Miejskiej w Olsztynie o sposobie realizacji zapisanych w planie inwestycji z zakresu infrastruktury technicznej należących do zadań własnych gminy oraz zasadach ich finansowania;
- 4) załącznik nr 4 – dane przestrzenne dla planu w postaci dokumentu elektronicznego, o których mowa w art. 67a ust. 3 ustawy z dnia 27 marca 2003 r. o planowaniu i zagospodarowaniu przestrzennym.

**Rozdział 1.
Ustalenia wprowadzające**

§ 2.

1. Ilekcóż w dalszych przepisach niniejszej uchwały jest mowa o:

- 1) terenie – należy przez to rozumieć wydzielony liniami rozgraniczającymi obszar o określonym przeznaczeniu lub zasadach zagospodarowania, oznaczony symbolem cyfrowo-literowym;
- 2) linii rozgraniczającej – należy przez to rozumieć linię ciągłą na rysunku planu, rozdzielającą tereny o różnym przeznaczeniu lub różnych zasadach zagospodarowania;
- 3) przeznaczeniu podstawowym – należy przez to rozumieć przeznaczenie terenu, którego udział przeważa w obrębie działki budowlanej i powierzchni użytkowej budynków na nich zlokalizowanych, i któremu jest podporządkowane przeznaczenie uzupełniające terenu;

- 4) przeznaczeniu uzupełniającym – należy przez to rozumieć przeznaczenie terenu, które w granicach działki budowlanej może jedynie współwystępować z podstawowym przeznaczeniem terenu, nie kolidując i/lub nie uniemożliwiając zagospodarowania działki budowlanej zgodnie z przeznaczeniem podstawowym;
- 5) nieprzekraczalnej linii zabudowy – należy przez to rozumieć linię na rysunku planu poza którą nie można sytuować, od strony linii rozgraniczającej, budynków; dopuszcza się przekroczenie tych linii maksymalnie o 1,5 m najdalej wysuniętą częścią dachu, okapu, rynny, rury spustowej, gzymsu, parapetu, balkonu, schodów, rampy oraz innych podobnych elementów architektonicznych;
- 6) wiacie – należy przez to rozumieć budowlę w postaci przekrycia (dachu, konstrukcji powłokowej) podpartego słupami lub nadwieszzonego niebędącą budynkiem;
- 7) dachu płaskim – należy przez to rozumieć dach o kącie nachylenia połąci dachowych nie większym niż 12°;
- 8) modernizacji – należy przez to rozumieć działania związane ze zwiększeniem wartości użytkowej lub technicznej istniejącego obiektu budowlanego lub urządzenia;
- 9) usługach nieuciążliwych należy przez to rozumieć działalnością usługową nieuciążliwą (to znaczy nie powodującą hałasu, drgań i zanieczyszczeń powietrza przekraczających obowiązujące normy dla terenów mieszkaniowych, jak również usług zaliczanych do katalogu przedsięwzięć mogących znacząco oddziaływać na środowisko) typu: handel detaliczny, gastronomia, usługi turystyki, usługi oświaty, usługi kultury, biura, rzemiosło usługowe jak np. fryzjer lub zbliżona działalność, usługi zdrowia z wyłączeniem szpitali i domów opieki zdrowotnej, działalność gospodarczą związaną z wykonywaniem wolnych zawodów np. gabinet lekarski, biuro projektowe, biuro rachunkowe, biuro prawnicze itp. oraz inne usługi o analogicznym stopniu uciążliwości, przy czym:
 - a) powierzchnia zabudowy budynków o funkcji usług nieuciążliwych nie może zajmować więcej niż 7% powierzchni działki budowlanej, przy czym powierzchnia użytkowa tych budynków nie może przekroczyć 50 m²,
 - b) budynki te nie mogą stanowić samodzielnego przeznaczenia terenu;
- 10) przepisach odrębnych – należy przez to rozumieć inne obowiązujące przepisy prawa poza niniejszą uchwałą, w szczególności przepisy ustaw wraz z aktami wykonawczymi.

2. Definicje umieszczone w ust. 1 należy stosować z uwzględnieniem zapisów zawartych w ustaleniach planu, a także jeżeli z dalszych ustaleń planu nie wynika inaczej.

3. Pozostałe określenia użyte w planie należy rozumieć zgodnie z ich definicjami określonymi w przepisach odrębnych.

§ 3.

1. Dla obszarów objętych planem ustala się:

- 1) przeznaczenie terenów oraz linie rozgraniczające tereny o różnym przeznaczeniu lub różnych zasadach zagospodarowania;
- 2) zasady ochrony i kształtowania ładu przestrzennego oraz zasad ochrony i kształtowania krajobrazu;
- 3) zasady ochrony środowiska, przyrody i krajobrazu;
- 4) zasady ochrony dziedzictwa kulturowego i zabytków, w tym krajobrazów kulturowych oraz dóbr kultury współczesnej;
- 5) wymagania wynikające z potrzeb kształtowania przestrzeni publicznych;
- 6) zasady kształtowania zabudowy oraz wskaźniki zagospodarowania terenu, maksymalną i minimalną nadziemną intensywność zabudowy, minimalny udział powierzchni biologicznie czynnej, maksymalny udział powierzchni zabudowy, maksymalną wysokość zabudowy,

minimalną liczbę i sposób realizacji miejsc do parkowania, w tym miejsc przeznaczonych do parkowania pojazdów zaopatrzonych w kartę parkingową i sposób ich realizacji oraz linie zabudowy i gabaryty obiektów;

- 7) granice i sposoby zagospodarowania terenów lub obiektów podlegających ochronie, na podstawie odrębnych przepisów;
- 8) szczegółowe zasady i warunki scalania i podziału nieruchomości objętych planem miejscowym;
- 9) zasady modernizacji, rozbudowy i budowy systemów komunikacji i infrastruktury technicznej;
- 10) sposoby i terminy tymczasowego zagospodarowania, urządzania i użytkowania terenów;
- 11) stawki procentowe, na podstawie których określa się jednorazową opłatę wynikającą ze wzrostu wartości nieruchomości w związku z uchwaleniem planu.

2. Na obszarach objętych planem nie zachodzą przesłanki do ustalenia:

- 1) granic i sposobów zagospodarowania terenów górniczych, a także obszarów szczególnego zagrożenia powodzią, obszarów osuwania się mas ziemnych, krajobrazów priorytetowych określonych w audycie krajobrazowym oraz w planach zagospodarowania przestrzennego województwa;
- 2) szczególnych warunków zagospodarowania terenów oraz ograniczeń w ich użytkowaniu, w tym zakazu zabudowy.

§ 4.

Rysunek planu zawiera następujące elementy:

- 1) nazwę planu, określenie skali rysunku w formie liczbowej i liniowej, informację o układzie współrzędnych
- 2) zgodnym z obowiązującym państwowym systemem odniesień przestrzennych oraz wskazanie kierunku północy;
- 3) informację o źródle pochodzenia użytego materiału państwowego zasobu geodezyjnego i kartograficznego;
- 4) wyrys ze studium uwarunkowań i kierunków zagospodarowania przestrzennego gminy, z oznaczeniem granic obszarów objętych planem miejscowym wraz z legendą zawierającą oznaczenia występujące na tym wyrysie;
- 5) oznaczenia obowiązujące:
 - a) granice obszaru objętego planem miejscowym,
 - b) linie rozgraniczające tereny o różnym przeznaczeniu lub różnych zasadach zagospodarowania,
 - c) nieprzekraczalne linie zabudowy,
 - d) strefa występowania stanowisk archeologicznych i reliktyw historycznych – KA,
 - e) strefa ochrony ekspozycji obiektów zabytkowych,
 - f) zwymiarowane wzajemne odległości elementów zagospodarowania w metrach,
 - g) przeznaczenie terenów;
- 6) oznaczenia informacyjne:
 - a) informacja o treści: „Cały obszar objęty ustaleniami planu znajduje się w zasięgu Otuliny Parku Krajobrazowego „Orlich Gniazd”; Głównego Zbiornika Wód Podziemnych nr 326 „Częstochowa E”.

§ 5.

1. Każdy teren o różnym przeznaczeniu lub różnych zasadach zagospodarowania oznacza się symbolem cyfrowo-literowym, gdzie cyfra oznacza numer porządkowy terenu wyróżniający go spośród pozostałych terenów o tym samym przeznaczeniu, a symbol literowy oznacza przeznaczenie terenu.

2. Ustala się następujące przeznaczenie terenów:

- 1) **MNW** – teren zabudowy mieszkaniowej jednorodzinnej;
- 2) **KR** – teren drogi wewnętrznej.

3. W przypadku zastosowania na danym terenie dwóch lub trzech klas przeznaczenia, wymienione przeznaczenia mogą być realizowane zarówno łącznie jak i zamiennie.

4. Dla każdego z terenów, o których mowa w ust. 2, obowiązują łącznie ustalenia ogólne zawarte w Rozdziale 2 oraz ustalenia szczegółowe zawarte w Rozdziale 3 niniejszej uchwały.

Rozdział 2. Ustalenia ogólne

§ 6.

W zakresie zasad ochrony i kształtowania ładu przestrzennego oraz zasad ochrony i kształtowania krajobrazu ustala się:

- 1) obowiązek lokalizowania budynków zgodnie z nieprzekraczalnymi liniami zabudowy, wskazanymi na rysunku planu;
- 2) przy założeniu spełnienia pozostałych ustaleń planu, w tym ustaleń szczegółowych, dla budynków istniejących:
 - a) znajdujących się częściowo między linią rozgraniczającą terenu a linią zabudowy, dopuszcza się ich:
 - rozbudowę wyłącznie w granicach obszaru wyznaczonego przez linie zabudowy,
 - remont, przebudowę i nadbudowę,
 - b) wyższych niż określono w ustaleniach szczegółowych planu, dopuszcza się zachowanie istniejącej wysokości w przypadku ich remontu, przebudowy lub rozbudowy,
 - c) niezależnie od ustaleń szczegółowych planu dopuszcza się również zachowanie istniejącego układu połączeń dachowych lub geometrii dachu w przypadku remontu, przebudowy lub rozbudowy;
- 3) maksymalną wysokość zabudowy w odniesieniu do obiektów budowlanych niebędących budynkami: 5 m;
- 4) ustalenia pkt 3 nie dotyczą obiektów budowlanych łączności publicznej realizowanych w oparciu o przepisy odrębne oraz obiektów infrastruktury technicznej, w tym stanowiących inwestycje celu publicznego;
- 5) położenie linii rozgraniczających i linii zabudowy w miejscach, które nie zostały zwymiarowane na rysunku planu, należy ustalić poprzez odczyt rysunku planu w oparciu o jego skalę;
- 6) dopuszcza się możliwość lokalizacji urządzeń wytwarzających energię z odnawialnych źródeł energii, z wyłączeniem elektrowni wiatrowych i biogazowni, na terenach MNW, w postaci urządzeń o mocy zainstalowanej elektrycznej nie większej niż 500 kW;
- 7) w przypadku realizacji paneli fotowoltaicznych należy je lokalizować w taki sposób, by nie stanowiły negatywnego wpływu na ruch kolejowy;
- 8) nakaz stosowania zasad uniwersalnego projektowania w rozumieniu przepisów odrębnych dotyczących zapewniania dostępności osobom ze szczególnymi potrzebami.

§ 7.

W zakresie zasad ochrony środowiska, przyrody i krajobrazu, a także granic i sposób zagospodarowania terenów lub obiektów podlegających ochronie, ustalonych na podstawie odrębnych przepisów, ustala się:

- 1) obowiązek przestrzegania ustaleń wynikających z przepisów odrębnych z zakresu prawa ochrony przyrody oraz przepisów wykonawczych, w granicach Otuliny Parku Krajobrazowego „Orlich Gniazd”;
- 2) obowiązek przestrzegania zapisów obowiązującej uchwały w sprawie planu ochrony dla Parku Krajobrazowego „Orlich Gniazd”;
- 3) zakaz lokalizowania przedsięwzięć mogących zawsze znacząco oddziaływać na środowisko z wyjątkiem: inwestycji celu publicznego, w szczególności inwestycji z zakresu infrastruktury technicznej, komunikacji drogowej. Dopuszcza się lokalizację przedsięwzięć mogących potencjalnie znacząco oddziaływać na środowisko, w przypadku gdy wykonana ocena wykazała brak znaczącego negatywnego oddziaływania na środowisko lub stosowny organ wskazał brak konieczności przeprowadzenia oceny oddziaływania na środowisko;
- 4) zakaz lokalizowania zakładów o zwiększonym lub dużym ryzyku wystąpienia poważnych awarii;
- 5) ochronę wód podziemnych i powierzchniowych, w tym ze względu na położenie całego obszaru objętego planem w zasięgu Głównego Zbiornika Wód Podziemnych nr 326 „Częstochowa E”, poprzez:
 - a) zakaz lokalizacji obiektów budowlanych, w których prowadzona działalność może spowodować zanieczyszczenie gruntów lub wód, bez zaprojektowania i wykonania odpowiednich zabezpieczeń,
 - b) obowiązek stosowania wszelkich zabezpieczeń technicznych dla ochrony środowiska przy realizacji nowych inwestycji,
 - c) obowiązek przestrzegania ustaleń wynikających z przepisów odrębnych;
- 6) obowiązek stosowania standardów akustycznych w zakresie ochrony przed hałasem, określonych przepisami odrębnymi: dla terenów oznaczonych symbolem MNW jak dla terenów zabudowy mieszkaniowej jednorodzinnej;
- 7) obowiązek zachowania jakości środowiska na granicy działki budowlanej, do której inwestor posiada tytuł prawny, odpowiednich dla przeznaczenia terenu określonego dla działek sąsiednich.
- 8) W granicach planu nie zostały wyznaczone krajobrazy priorytetowe na podstawie Audytu krajobrazowego województwa śląskiego.

§ 8.

W zakresie wymagań wynikających z potrzeb kształtowania przestrzeni publicznych ustala się w ramach poszczególnych terenów nakaz ujednolicenia charakteru i formy elementów użytkowych, w szczególności lamp oświetleniowych, oznakowania tras rowerowych i turystycznych, elementów dekoracyjnych i użytkowych, elementów zagospodarowania terenu (chodniki, posadzki placów) i wydzielonych dróg dla pieszych, dla pieszych i rowerów, dla rowerów.

§ 9.

1. W zakresie ochrony dziedzictwa kulturowego i zabytków oraz dóbr kultury współczesnej:

- 1) w granicach planu zlokalizowana jest strefa występowania stanowisk archeologicznych i relikwów historycznych oznaczona odpowiednio na rysunku planu symbolem KA. Prowadzenie prac ziemnych lub dokonywanie zmiany charakteru dotychczasowej działalności mogące doprowadzić do przekształcenia lub naruszenia zabytku archeologicznego winno być realizowane na warunkach określonych w przepisach odrębnych o ochronie zabytków i opiece nad zabytkami;
- 2) ustala się zachowanie walorów ekspozycji sąsiedniego budynku dworca poprzez ograniczenie lokalizacji w północnej części obszaru objętego planem miejscowym – w granicach wskazanej na

rysunku planu strefy ekspozycji obiektów zabytkowych, obiektów budowlanych z zakresu łączności – w tym masztów telekomunikacyjnych oraz wolnostojących paneli fotowoltaicznych wraz z konstrukcjami wsporczymi - o wysokości powyżej 7 m.

§ 10.

1. W zakresie szczegółowych zasad i warunków scalania i podziału nieruchomości objętych planem miejscowym ustala się dla terenów oznaczonych na rysunku planu symbolami MNW:

- 3) minimalną powierzchnię działki: 1200 m²;
- 4) minimalna szerokość frontu działki: 23 m;
- 5) kąt położenia granic działki w stosunku do pasa drogowego: od 75° do 105°.

2. Zasad i warunków wymienionych w ust. 1 nie stosuje się do działek wydzielanych na potrzeby obiektów i urządzeń infrastruktury technicznej, w tym komunikacji drogowej.

3. Na obszarze objętym planem nie wyznacza się granic obszarów wymagających przeprowadzenia scaleń i podziałów nieruchomości.

§ 11.

W zakresie zasad modernizacji, rozbudowy i budowy systemów komunikacji drogowej oraz minimalnej liczby miejsc do parkowania i sposobu ich realizacji ustala się:

- 1) powiązanie obszaru objętego planem z zewnętrznym układem komunikacyjnym oraz obsługę obszaru objętego planem poprzez:
 - a) drogi wewnętrzne (KR),
 - b) istniejący układ komunikacyjny wchodzący w skład systemu dróg publicznych gminnych i powiatowych zlokalizowanych poza granicami planu,
- 2) zachowuje się istniejące drogi wewnętrzne, drogi polne i dojazdy do działek niewyznaczone na rysunku planu liniami rozgraniczającymi, wraz z obiektami i urządzeniami towarzyszącymi;
- 3) obowiązek zapewnienia miejsc do parkowania, przy uwzględnieniu następujących minimalnych wskaźników:
 - a) dla budynków mieszkalnych – 2 stanowiska postojowe na 1 lokal mieszkalny,
 - b) dla obiektów usługowych w zabudowie mieszkalnej – 1 stanowisko postojowe na 30 m² powierzchni użytkowej,
 - c) dla obiektów, o których mowa w lit. b w przypadku wyznaczenia miejsc postojowych w liczbie większej niż 10, co najmniej 5%, lecz nie mniej niż jedno z tych miejsc, przeznaczają się dla pojazdów zaopatrzonych w kartę parkingową;
- 4) miejsca do parkowania, o których mowa w pkt 3, należy realizować jako nadziemne, w tym w garażach lub pod wiatą, lub podziemne, w obrębie działki budowlanej.

§ 12.

1. W zakresie zasad modernizacji, rozbudowy i budowy systemów infrastruktury technicznej innych niż drogi ustala się:

- 1) zaopatrzenie terenów przeznaczonych w planie na cele zabudowy, w sieci infrastruktury technicznej poprzez istniejące, rozbudowywane oraz nowe zbiorowe systemy uzbrojenia:
 - a) istniejącą i/lub projektowaną sieć wodociągową z systemem przeciwpożarowym,
 - b) istniejącą i/lub projektowaną sieć kanalizacji sanitarnej,
 - c) projektowaną sieć kanalizacji deszczowej,
 - d) istniejącą i/lub projektowaną sieć gazową,

- e) istniejące i/lub projektowane sieci elektroenergetyczne,
 - f) projektowane sieci ciepłownicze,
 - g) istniejące i/lub projektowane sieci telekomunikacyjne;
- 2) zachowanie i użytkowanie istniejących obiektów i urządzeń infrastruktury technicznej, a także ich remont, przebudowę i rozbudowę;
 - 3) dopuszczenie lokalizowania sieci infrastruktury technicznej oraz urządzeń z nimi związanych w liniach rozgraniczających dróg, a także na pozostałych terenach, o ile lokalizacja ta zgodna jest z ustaleniami szczegółowymi planu oraz z przepisami odrębnymi;
 - 4) dopuszcza się realizację urządzeń służących produkcji energii z odnawialnych źródeł na zasadach określonych w § 6 pkt 6;
 - 5) w terenach, na których plan dopuszcza w ustaleniach szczegółowych w ramach przeznaczenia uzupełniającego tereny infrastruktury technicznej, dopuszcza się tereny infrastruktury technicznej z wykluczeniem terenów: tłoczni gazu, magazynu gazu, stacji paliw płynnych, bazy paliw płynnych, bazy gazu płynnego, oczyszczalni ścieków, składowiska odpadów, zakładu unieszkodliwiania odpadów, spalarni odpadów, unieszkodliwiania odpadów wydobywczych, punktu selektywnego zbierania odpadów komunalnych, instalacji do przetwarzania odpadów komunalnych.

2. W zakresie zaopatrzenia w wodę ustala się:

- 1) zaopatrzenie w wodę z istniejącej i/lub projektowanej sieci wodociągowej;
- 2) budowę, rozbudowę, przebudowę istniejącej i/lub projektowanej sieci wodociągowej zgodnie z przepisami odrębnymi, z uwzględnieniem wymogów dotyczących przeciwpożarowego zaopatrzenia w wodę, w tym lokalizacji hydrantów przeciwpożarowych.

3. W zakresie odprowadzania ścieków ustala się:

- 1) odprowadzanie ścieków do istniejącej i/lub projektowanej sieci kanalizacji sanitarnej;
- 2) dopuszcza się odprowadzanie ścieków do bezodpływowego zbiornika do gromadzenia nieczystości;
- 3) zakaz odprowadzania nieoczyszczonych ścieków do wód lub do ziemi.

4. W zakresie odprowadzania wód opadowych i/lub roztopowych ustala się:

- 1) z terenu powierzchniowo z możliwością odprowadzania do projektowanej sieci kanalizacji deszczowej, zgodnie z przepisami odrębnymi;
- 2) zakaz odprowadzania wód opadowych do sieci kanalizacji sanitarnej;
- 3) dopuszczenie retencjonowania wód opadowych i roztopowych oraz odprowadzania ich do wód i do gruntu, na warunkach określonych w przepisach odrębnych;
- 4) dopuszczenie wykorzystywania wód opadowych i roztopowych na cele gospodarcze i przeciwpożarowe;
- 5) zakaz odprowadzania wód opadowych i roztopowych z terenów sąsiednich na tereny kolejowe i wykorzystywania do tego celu kolejowych urządzeń odwadniających.

5. W zakresie zaopatrzenia w gaz ustala się:

- 1) zasilanie z istniejącej i/lub projektowanej sieci gazowej;
- 2) do czasu realizacji sieci gazowej zaopatrzenie w oparciu o indywidualne rozwiązania, w szczególności butli i zbiorników na gaz płynny;
- 3) budowę, rozbudowę, przebudowę sieci gazowych zgodnie z przepisami odrębnymi.

6. W zakresie zaopatrzenia w energię elektryczną ustala się:

- 1) zasilanie z istniejących i/lub projektowanych sieci elektroenergetycznych napowietrznych i kablowych średniego i niskiego napięcia;

2) rozbudowę, przebudowę, budowę nowych sieci oraz budowę urządzeń elektroenergetycznych zgodnie z przepisami odrębnymi;

3) dopuszcza się zaopatrzenie z urządzeń służących produkcji energii z odnawialnych źródeł na zasadach określonych w § 6 pkt 6.

7. W zakresie zaopatrzenia w ciepło ustala się:

1) zaopatrzenie w ciepło do celów grzewczych i ciepłej wody użytkowej ze źródeł indywidualnych/lokalnych z zachowaniem wymogów ochrony środowiska określonych w przepisach odrębnych;

2) dopuszcza się zaopatrzenie z urządzeń służących produkcji energii z odnawialnych źródeł na zasadach określonych w § 6 pkt 6.

8. W zakresie telekomunikacji ustala się:

1) obsługę w oparciu o istniejącą i/lub projektowaną sieć telekomunikacyjną z możliwością jej rozbudowy i modernizacji z zachowaniem warunków określonych w przepisach odrębnych;

2) możliwość lokalizowania przedsięwzięć z zakresu łączności publicznej.

9. W zakresie gospodarki odpadami ustala się gromadzenie i selekcję odpadów na posesjach w urządzeniach przystosowanych do ich gromadzenia zgodnie z przepisami odrębnymi z zakresu utrzymania czystości i porządku w gminie.

§ 13.

W zakresie sposobu i terminu tymczasowego zagospodarowania, urządzania i użytkowania terenów ustala się:

1. Do czasu realizacji zagospodarowania zgodnie z ustaleniami planu dopuszcza się dotychczasowy sposób użytkowania terenu, bez prawa lokalizacji nowej zabudowy niezgodnej z planem.

2. Na terenach przeznaczonych pod zabudowę wyklucza się lokalizację tymczasowych obiektów budowlanych, z wyjątkiem obiektów i urządzeń służących obsłudze budowy.

Rozdział 3. Ustalenia szczegółowe

§ 14.

1. Dla terenu zabudowy mieszkaniowej jednorodzinnej, oznaczonego na rysunku planu symbolem **1MNW** ustala się:

1) przeznaczenie podstawowe: teren zabudowy mieszkaniowej jednorodzinnej wolnostojącej;

2) przeznaczenie uzupełniające:

a) teren usług nieuciążliwych w zakresie zdefiniowanym w § 2 ust. 1 pkt 9,

b) teren komunikacji drogowej wewnętrznej,

c) teren komunikacji pieszo-rowerowej,

d) teren infrastruktury technicznej, z zastrzeżeniem § 12 ust. 1 pkt 5.

2. W zakresie zasad kształtowania zabudowy oraz wskaźników zagospodarowania terenu dla terenów, o których mowa w ust. 1, ustala się:

1) za zgodne z przeznaczeniem, o którym mowa w ust. 1, uznaje się:

a) budynki gospodarcze i garaże,

b) zieleni urządzonej,

c) stanowiska postojowe,

- d) obiekty małej architektury,
 - e) wiaty i altany,
 - f) dojścia i dojazdy;
- 2) nieprzekraczalne linie zabudowy – zgodnie z rysunkiem planu;
 - 3) obowiązuje zachowanie odległości budynków od kompleksów leśnych zgodnie z przepisami odrębnymi w zakresie ochrony przeciwpożarowej;
 - 4) maksymalny udział powierzchni zabudowy: 30%;
 - 5) minimalna nadziemna intensywność zabudowy: 0,001;
 - 6) maksymalna nadziemna intensywność zabudowy: 0,4;
 - 7) minimalny udział powierzchni biologicznie czynnej: 50%;
 - 8) minimalna powierzchnia nowo wydzielonych działek budowlanych: 1200 m²;
 - 9) maksymalną wysokość zabudowy w odniesieniu do budynków:
 - a) mieszkalnych: 2 kondygnacje naziemne, w tym poddasze użytkowe, o maksymalnej wysokości 9 m,
 - b) pozostałych: 1 kondygnacja naziemna, o maksymalnej wysokości 6 m;
 - 10) geometrię dachów budynków:
 - a) mieszkalnych, usługowych: dwuspadowe lub wielospadowe o symetrycznym nachyleniu głównych połaci dachowych w granicach od 20° do 45° lub płaskie,
 - b) pozostałych: jednospadowe, dwuspadowe lub wielospadowe o symetrycznym nachyleniu głównych połaci dachowych do 45° lub płaskie.
3. Dla terenów, o których mowa w ust. 1, w zakresie szczególnych warunków zagospodarowania oraz ograniczeń w użytkowaniu:
- 1) ustala się nakaz realizacji w ramach inwestycji mieszkaniowej rozwiązań technicznych i zagospodarowania terenu w sposób gwarantujący dotrzymanie standardów jakości środowiska, w szczególności dopuszczalnych poziomów hałasu w granicach planu;
 - 2) teren znajduje się w granicach stref ochrony dziedzictwa kulturowego i zabytków oraz dóbr kultury współczesnej, o których mowa w §9;
 - 3) teren znajduje się w zasięgu otuliny Parku Krajobrazowego „Orlich Gniazd”; Głównego Zbiornika Wód Podziemnych nr 326 „Częstochowa E”;
 - 4) w celu ograniczenia ewentualnych uciążliwości akustycznych od linii kolejowej zaleca się realizację zielni izolacyjnej przy liniach rozgraniczających teren 1MNW od strony wschodniej.

§ 15.

1. Dla terenu drogi wewnętrznej, oznaczonego na rysunku planu symbolem **1KR**, ustala się:
 - 1) przeznaczenie podstawowe: teren drogi wewnętrznej
 - 2) przeznaczenie uzupełniające:
 - a) teren komunikacji pieszo-rowerowej,
 - b) teren infrastruktury technicznej, z zastrzeżeniem § 12 ust. 1 pkt 5.
2. W zakresie zasad kształtowania zabudowy oraz wskaźników zagospodarowania terenu dla terenów, o których mowa w ust. 1, ustala się:
 - 1) Dopuszczenie realizacji:
 - a) parkingów, stanowisk postojowych,
 - b) zieleni urządzonej i izolacyjnej,

- c) obiektów małej architektury;
- 2) szerokość w liniach rozgraniczających zgodnie z rysunkiem planu.

Rozdział 4. Ustalenia końcowe

§ 16.

Stawkę procentową służącą naliczeniu jednorazowej opłaty od wzrostu wartości nieruchomości w wyniku uchwalenia planu ustala się w wysokości:

- 1) 30% – dla terenów oznaczonych symbolami MNW;
- 2) 0,1% – dla terenów pozostałych.

§ 17.

Wykonanie niniejszej uchwały powierza się Burmistrzowi Miasta i Gminy Olsztyn.

§ 18.

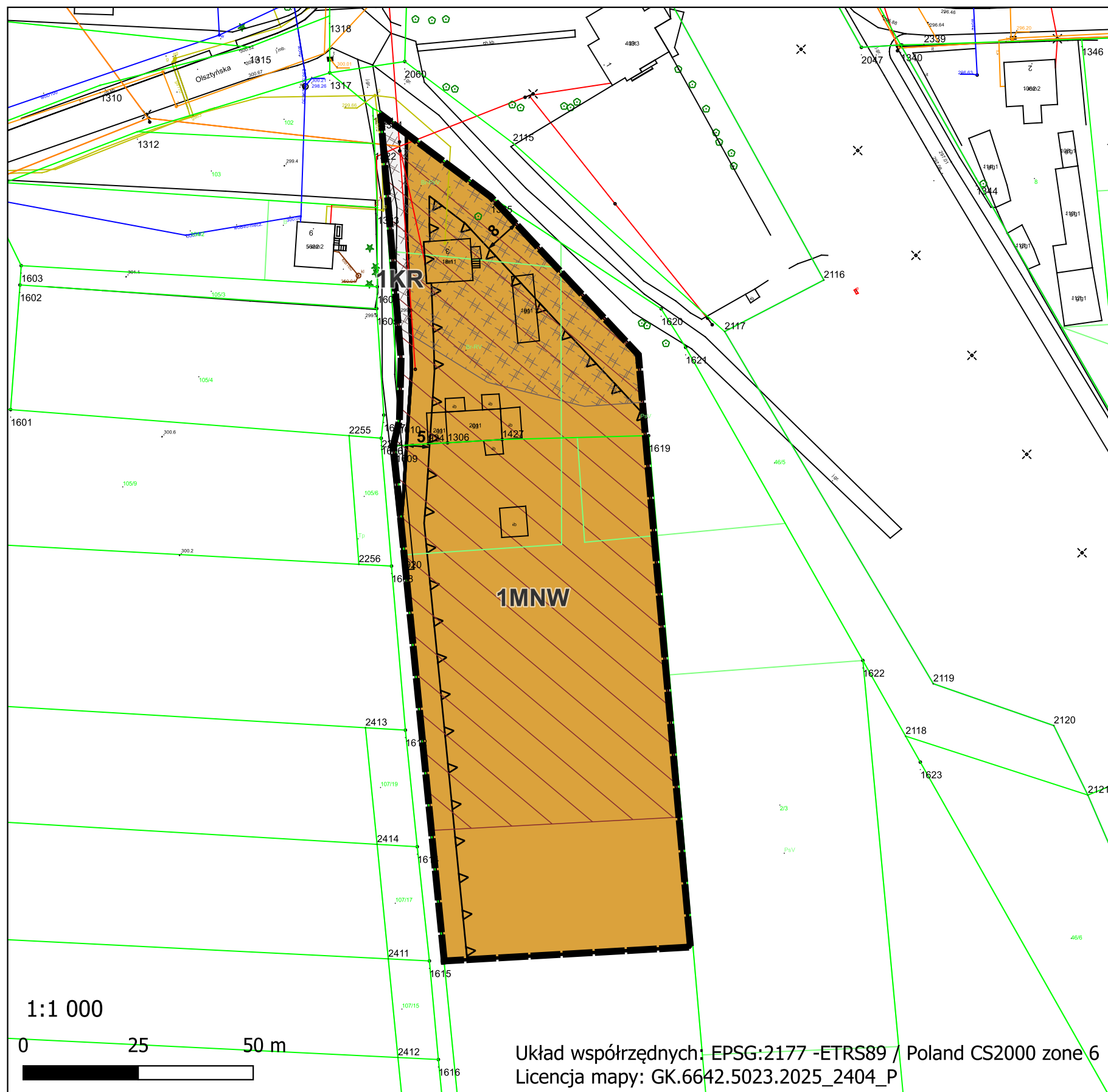
Uchwała wchodzi w życie po upływie 14 dni od dnia jej ogłoszenia w Dzienniku Urzędowym Województwa Śląskiego.

Przewodniczący Rady
Miejskiej w Olsztynie

Rafał Ciszewski

MIEJSCOWY PLAN ZAGOSPODAROWANIA PRZESTRZENNEGO OBSZARU POŁOŻONEGO W MIEJSCOWOŚCI TURÓW W REJONIE ULICY OLSZTYŃSKIEJ



Załącznik nr 1 do uchwały nr XVI/203/26
Rady Miejskiej w Olsztynie
z dnia 9 czerwca 2026 r.



WYRYS ZE STUDYUM UWARUNKOWAŃ I KIERUNKÓW ZAGOSPODAROWANIA PRZESTRZENNEGO GMINY OLSZTYN








PRZEZNACZENIE TERENÓW



-  MNU - zabudowa mieszkaniowa jednorodzinna z usługami
-  granice obszaru objętego planem miejscowym

Oznaczenia:

Oznaczenia obowiązujące:

-  granice obszaru objętego planem miejscowym
-  linie rozgraniczające tereny o różnym przeznaczeniu lub różnych zasadach zagospodarowania
-  nieprzekraczalne linie zabudowy
-  strefa występowania stanowisk archeologicznych i relikwów historycznych - KA
-  strefa ochrony ekspozycji obiektów zabytkowych

Przeznaczenie terenu:

-  MNW - teren zabudowy mieszkaniowej jednorodzinnej wolnostojącej
-  KR - teren drogi wewnętrznej

Oznaczenia informacyjne:

Cały obszar objęty ustaleniami planu znajduje się w zasięgu Otuliny Parku Krajobrazowego „Orlich Gniazd”; Głównego Zbiornika Wód Podziemnych nr 326 „Częstochowa E”.

Załącznik nr 2 do uchwały nr XVI/203/26
Rady Miejskiej w Olsztynie
z dnia 9 czerwca 2026 r.

Rozstrzygnięcie Rady Miejskiej w Olsztynie o sposobie rozpatrzenia uwag, wniesionych do projektu miejscowego planu zagospodarowania przestrzennego obszaru położonego w miejscowości Turów w rejonie ulicy Olsztyńskiej

§ 1.

Do projektu miejscowego planu zagospodarowania przestrzennego obszaru położonego w miejscowości Turów w rejonie ulicy Olsztyńskiej wyłożonego do publicznego wglądu wraz z prognozą oddziaływania na środowisko w dniach od 3 marca 2026 r. do 1 kwietnia 2026 r., w terminie, w którym osoby fizyczne i prawne oraz jednostki organizacyjne nieposiadające osobowości prawnej mogły wносить uwagi dotyczące projektu planu, tj. do dnia 1 kwietnia 2026 r. wpłynęły 3 uwagi.

§ 2.

Burmistrz Miasta i Gminy Olsztyn zarządzeniem Nr z dnia rozpatrzył uwagi dotyczące projektu planu, zgodnie. Wszystkie złożone uwagi nie zostały uwzględnione.

§ 3.

W zakresie uwag nieuwzględnionych przez Burmistrza Miasta i Gminy Olsztyn, Rada Miejska w Olsztynie postanawia przyjąć następujący sposób rozpatrzenia:

1. Uwaga z dnia 18.03.2026 r. w zakresie działki nr 2/3 w miejscowości Turów, w treści dotycząca zmiany przeznaczenia działek rolnych o numerach: 1/1, 1/3, 2/1, 2/3 w całości, oznaczonych w obowiązującym miejscowym planie zagospodarowania przestrzennego symbolem 3R – pod zabudowę mieszkaniową MNU.

Uwaga nie została uwzględniona.

Opracowany projekt planu miejscowego sporządzany jest w granicach określonych uchwałą intencyjną Nr VI/76/25 Rady Miejskiej w Olsztynie z dnia 25 lutego 2025 r. Działki wskazane w treści uwagi jedynie częściowo znajdują się w granicach obszaru objętego opracowaniem planu miejscowego, lub są zlokalizowane w całości poza granicami określonymi ww. uchwałą.

W związku z powyższym tereny znajdujące się poza granicami opracowania nie mogą zostać objęte ustaleniami sporządzanego planu miejscowego ani podlegać rozstrzygnięciom w ramach prowadzonej procedury planistycznej. Obszar objęty planem miejscowym został w całości przeznaczony pod zabudowę mieszkaniową jednorodzinną.

2. Uwaga z dnia 19.03.2026 r. w zakresie działki nr 431 i 432 w miejscowości Turów, przy ul. Olsztyńskiej w treści dotycząca przeznaczenia działek pod zabudowę mieszkaniową jednorodzinną.

Uwaga nie została uwzględniona.

Działki objęte uwagą są zlokalizowane poza granicami planu miejscowego zgodnie z uchwałą intencyjną Nr VI/76/25 Rady Miejskiej w Olsztynie z dnia 25 lutego 2025 r., wobec czego nie mogą być uwzględnione w projekcie dokumentu planistycznego.

3. Uwaga z dnia 30.03.2026 r. w zakresie działki nr 2/3 w miejscowości Turów, w treści dotycząca braku zgody na proponowany przebieg drogi oznaczonej w projekcie planu symbolem 1KR, przedstawiony na załączniku nr 1 do projektu planu miejscowego. Wnoszący uwagę wskazał, iż projektowany przebieg drogi w sposób nieproporcjonalny obciąża nieruchomość stanowiącą działkę nr 2/3 oraz zaproponował, aby poszerzenie drogi zostało rozłożone symetrycznie na działki po obu stronach istniejącego pasa drogowego.

Uwaga nie została uwzględniona.

Projekt planu miejscowego uwzględnia rozwiązania przyjęte w opracowanym „*Projekcie budowlanym drogi gminnej na działce nr 130 w miejscowości Turów*”. Zgodnie z przyjętymi założeniami projektowymi droga w części północnej przebiega zarówno przez istniejącą działkę drogową nr 587, jak również częściowo przez działkę nr 2/3, której dotyczy uwaga.

Istniejąca ewidencyjna działka drogową nr 587 posiada szerokość 3 m, co nie spełnia wymogów technicznych i funkcjonalnych niezbędnych dla prawidłowej obsługi komunikacyjnej terenów przyległych. W związku z powyższym opracowany projekt budowlany przewiduje dostosowanie parametrów drogi do obowiązujących przepisów prawa oraz wymagań technicznych.

Jednocześnie faktyczny przebieg istniejącej drogi, potwierdzony treścią mapy zasadniczej oraz stanem zagospodarowania terenu, również częściowo przebiega przez działkę nr 2/3. Przyjęte rozwiązanie projektowe zostało opracowane z uwzględnieniem istniejących uwarunkowań przestrzennych, technicznych i prawnych, w tym istniejącego zagospodarowania terenów sąsiednich oraz konieczności zapewnienia prawidłowej obsługi komunikacyjnej dla większej liczby nieruchomości.

Przyjęty zasięg terenu 1KR w projekcie planu miejscowego znajduje odzwierciedlenie w projekcie budowlanym, poza tym stanowi rozwiązanie optymalne, wobec czego brak jest podstaw do wprowadzenia postulowanej zmiany polegającej na symetrycznym poszerzeniu drogi po obu stronach pasa drogowego.

Załącznik nr 3 do uchwały nr XVI/203/26
Rady Miejskiej w Olsztynie
z dnia 9 czerwca 2026 r.

Rozstrzygnięcie Rady Miejskiej w Olsztynie o sposobie realizacji inwestycji z zakresu infrastruktury technicznej, które należą do zadań własnych gminy, zapisanych w miejscowym planie zagospodarowania przestrzennego obszaru położonego w miejscowości Turów w rejonie ulicy Olsztyńskiej oraz zasadach ich finansowania, zgodnie z przepisami o finansach publicznych

§ 1.

Działając zgodnie z art. 20 ust. 1 ustawy z dnia 27 marca 2003 r. o planowaniu i zagospodarowaniu przestrzennym (Dz. U. z 2026 r. poz. 538) Rada Miejska w Olsztynie ustala, że inwestycje z zakresu infrastruktury technicznej, które należą do zadań własnych gminy, zapisane w miejscowym planie zagospodarowania przestrzennego obszaru położonego w miejscowości Turów w rejonie ulicy Olsztyńskiej, będą realizowane przez Miasto i Gminę Olsztyn i finansowane zgodnie z przepisami o finansach publicznych:

- 1) z dochodów własnych budżetu Miasta i Gminy Olsztyn;
- 2) z innych źródeł, w tym środków i funduszy zewnętrznych, prywatnych.

§ 2.

Wykonanie finansowania inwestycji powierza się Burmistrzowi Miasta i Gminy Olsztyn.

Załącznik nr 4 do uchwały nr XVI/203/26
Rady Miejskiej w Olsztynie
z dnia 9 czerwca 2026 r.

Zalacznik4.gml



**Dane przestrzenne, o których mowa w art. 67a ust. 3 i 5 ustawy z dnia 27 marca 2003 r.
o planowaniu i zagospodarowaniu przestrzennym (j.t. Dz.U. z 2020 r. poz. 293 z późn. zm.)
ujawnione zostaną po kliknięciu w ikonę**

Uzasadnienie

Projekt miejscowego planu zagospodarowania przestrzennego obszaru położonego w miejscowości Turów w rejonie ulicy Olsztyńskiej sporządzono na podstawie uchwały VI/76/25 Rady Miejskiej w Olsztynie z dnia 25 lutego 2025 r. w sprawie przystąpienia do sporządzenia miejscowego planu zagospodarowania przestrzennego obszaru położonego w miejscowości Turów w rejonie ulicy Olsztyńskiej.

Plan został opracowany zgodnie z ustawą z dnia 27 marca 2003 r. o planowaniu i zagospodarowaniu przestrzennym (Dz. U. z 2026 r. poz. 538), rozporządzeniem Ministra Rozwoju i Technologii z dnia 17 grudnia 2021 r. w sprawie wymaganego zakresu projektu miejscowego planu zagospodarowania przestrzennego (Dz. U. z 2021 r. poz. 2404) oraz w sposób nienaruszający polityki przestrzennej gminy Olsztyn określonej w Studium uwarunkowań i kierunków zagospodarowania przestrzennego Gminy Olsztyn (zwanym dalej „Studium”) przyjętym uchwałą Nr XV/141/2012 Rady Gminy Olsztyn z dnia 28 czerwca 2012 r. z późniejszymi zmianami.

W wyniku przeprowadzonej procedury, zgodnej z art. 17 ustawy o planowaniu i zagospodarowaniu przestrzennym, stworzono projekt miejscowego planu zagospodarowania przestrzennego, który przedstawiony został Radzie Miejskiej w Olsztynie do uchwalenia. Projekt planu zawiera elementy obligatoryjne, wskazane w art. 15 ust. 2 ustawy o planowaniu i zagospodarowaniu przestrzennym, poza zagadnieniami, które z uwagi na charakter obszaru opracowania i przyjętych rozwiązań planistycznych nie mają zastosowania. Miejscowy plan zagospodarowania przestrzennego będący przedmiotem niniejszej uchwały uwzględnia aktualne uwarunkowania rozwoju przestrzennego, zarówno społeczno-ekonomiczne, jak i środowiskowe. Uchwalenie przedmiotowego planu miejscowego umożliwi realizację kierunków rozwoju gminy ustalonych w studium uwarunkowań i kierunków zagospodarowania przestrzennego gminy Olsztyn. Przedmiotem ustaleń miejscowego planu zagospodarowania przestrzennego jest obszar położony w północno – wschodniej części gminy Olsztyn. Obejmuje swoim zasięgiem część miejscowości Turów przy ul. Olsztyńskiej. Obszar opracowania zajmuje powierzchnię 0,861 ha.

Plan określa zasady i warunki zagospodarowania, których realizacja przyczyni się do zachowania i kształtowania ładu przestrzennego.

1. Wymogi art. 1 ust. 2 ustawy o planowaniu i zagospodarowaniu przestrzennym w niniejszej uchwale uwzględniono w następujący sposób:

a) wymagania ładu przestrzennego, w tym urbanistyki i architektury – w planie przeznacza się pod zabudowę tereny częściowo już zainwestowane, zabudowane budynkami mieszkalnymi w pasie wzdłuż drogi wewnętrznej biegnącej na południe od ul. Olsztyńskiej, atrakcyjne pod kątem projektowanych funkcji, wyposażone w podstawowe urządzenia infrastruktury technicznej; realizacja zabudowy w dopuszczonych przez plan parametrach i regulacjach, wynikających zarówno z części tekstowej jak i graficznej planu, nie spowoduje kolizji urbanistyczno-architektonicznej i stanowi uzupełnienie i kontynuację procesów osadniczych na tych terenach;

b) walory architektoniczne i krajobrazowe – projektowana zabudowa w planie miejscowym, zgodnie z ustalonymi wskaźnikami i parametrami nie wpłynie w sposób znaczący na walory krajobrazu kulturowego wsi. Nowa zabudowa będzie odpowiadać gabarytom już tej istniejącej. Poza tym w planie ustala się zasady ochrony dla strefy występowania stanowisk archeologicznych i reliktyw historycznych, dla których obowiązują dodatkowe wytyczne w zakresie zainwestowania terenów;

c) wymagania ochrony środowiska, w tym gospodarowania wodami i ochrony gruntów rolnych i leśnych – plan w pełni uwzględnia wymogi dotyczące ochrony środowiska przyrodniczego oraz poszczególnych jego komponentów; w celu ochrony środowiska plan ustala m.in. zakazy dotyczące lokalizacji przedsięwzięć mogących zawsze znacząco oddziaływać na środowisko oraz w szczegółowy sposób wskazuje zasady ochrony istniejących walorów przyrodniczych oraz wskazuje o lokalizacji w zasięgu Otuliny Parku Krajobrazowego „Orlich Gniazd” oraz Głównego Zbiornika Wód Podziemnych nr 326 „Częstochowa E”;

d) wymagania ochrony zdrowia oraz bezpieczeństwa ludzi i mienia, a także potrzeby osób ze szczególnymi potrzebami, o których mowa w ustawie z dnia 19 lipca 2019 r. o zapewnianiu dostępności osobom ze szczególnymi potrzebami – ustalenia planu zachowują pełną zgodność z przepisami odrębnymi oraz pozostałymi dokumentami określającymi obecne kierunki ochrony zdrowia, bezpieczeństwa ludzi i mienia;

e) walory ekonomiczne przestrzeni – uchwalenie przedmiotowego planu miejscowego wpłynie korzystnie na budżet gminy z powodu wzrostu wpływów z podatku od nieruchomości oraz nie powinno wywołać znaczących wydatków budżetowych ze względu na ograniczenie realizacji wydatków stanowiących zadania własne gminy do niezbędnych, związanych z realizacją infrastruktury technicznej i komunikacyjnej;

f) prawo własności – ustalone w planie linie rozgraniczające tereny o różnym przeznaczeniu lub różnych zasadach zagospodarowania zostały wyznaczone z poszanowaniem i uwzględnieniem istniejących podziałów geodezyjnych i własności;

g) potrzeby obronności i bezpieczeństwa państwa – plan z uwagi na jego charakter nie wpłynie negatywnie na zagrożenia związane z potrzebami obronności i bezpieczeństwa państwa;

h) potrzeby interesu publicznego – plan zabezpiecza potrzeby interesu publicznego poprzez zapisy umożliwiające lokalizowanie na obszarze objętym planem inwestycji z zakresu infrastruktury technicznej;

i) zapewnienie udziału społeczeństwa w pracach nad planem, w tym przy użyciu środków komunikacji elektronicznej – w trakcie realizacji procedury planistycznej dotyczącej planu, zapewniony był udział społeczeństwa w pracach nad projektem planu, m.in. poprzez możliwość składania wniosków oraz uwag do projektu planu oraz organizację konsultacji społecznych, spotkania otwartego, dyżuru projektanta;

j) zachowanie jawności i przejrzystości procedur planistycznych – procedura charakteryzowała się pełną jawnością i przejrzystością, a także dokładnością w sporządzaniu dokumentacji planistycznej;

k) potrzebę zapewnienia odpowiedniej ilości i jakości wody, do celów zaopatrzenia ludności – plan ustala zaopatrzenie w wodę z sieci wodociągowej lub z własnego ujęcia oraz budowę, rozbudowę, przebudowę i remont sieci wodociągowej zgodnie z przepisami odrębnymi, z uwzględnieniem wymogów dotyczących przeciwpożarowego zaopatrzenia w wodę, w tym lokalizacji hydrantów przeciwpożarowych.

2. Wymogi art. 1 ust. 3 ustawy o planowaniu i zagospodarowaniu przestrzennym w niniejszej uchwale uwzględniono w następujący sposób:

Projekt miejscowego planu zagospodarowania przestrzennego został przygotowany z poszanowaniem prawa własności oraz uwarunkowań ekonomicznych, środowiskowych i społecznych.

Na jego potrzeby opracowano prognozę oddziaływania na środowisko, której zakres regulują przepisy odrębne z zakresu ochrony środowiska.

W trakcie procedury planistycznej na podstawie art. 17 pkt 1 ustawy o planowaniu i zagospodarowaniu przestrzennym zostały złożone wnioski mające na celu ochronę istniejącego stanu zagospodarowania – to znaczy chęć zachowania obecnej struktury przestrzennej. Wnioski te zostały ujęte w wykazie wniosków do planu miejscowego wraz z propozycją rozstrzygnięcia przez Burmistrza Miasta i Gminy Olsztyn.

Zarówno projekt planu, jak i prognoza oddziaływania na środowisko, zostały poddane weryfikacji w trakcie ich wyłożenia do publicznego wglądu. Wnioski oraz uwagi do przedmiotowego planu zostały rozpatrzone z poszanowaniem zarówno publicznego interesu lokalnej społeczności, jak i interesów prywatnych, w zgodzie z dokumentami strategicznymi Gminy oraz wolą większości mieszkańców.

Projekt planu miejscowego został poddany konsultacjom społecznym, które odbyły się w dniach 3 marca 2026 r. – 1 kwietnia 2026 r. Wcześniej, ogłoszeniem z dnia 23 lutego 2026 r. do publicznej wiadomości została podana informacja o rozpoczęciu konsultacji. W dniu 23 marca 2026 r. w godz. 16.00 – 16.30 zorganizowano dyżur projektanta projektu zmiany miejscowego planu zagospodarowania przestrzennego. W dniu 24 marca 2026 r. o godz. 15:30 w sali sesyjnej Urzędu Miasta i Gminy Olsztyn (Plac Marszałka Józefa Piłsudskiego 10, 42-256, Olsztyn) zorganizowane zostało spotkanie otwarte dotyczące projektu zmiany miejscowego planu zagospodarowania przestrzennego. Uwagi do projektu miejscowego planu zagospodarowania przestrzennego zbierane były w dniach od 3 marca 2026 r. do 1 kwietnia 2026 r.

3. Wymogi art. 1 ust. 4 ustawy o planowaniu i zagospodarowaniu przestrzennym w niniejszej uchwale uwzględniono w następujący sposób:

a) wyznaczone w planie tereny zabudowy polegają na realizacji drugiej i trzeciej linii zabudowy na działkach ewidencyjnych. Obsługa komunikacyjna tych terenów jest możliwa z nowego, projektowanego ciągu komunikacyjnego na tyłach istniejącej zabudowy.

b) w bezpośrednim sąsiedztwie granic opracowania występują przystanki komunikacji zbiorowej, dzięki czemu nowe tereny wskazane pod zabudowę mają możliwość obsługi przez komunikację publiczną gminną.

c) w planie dopuszczono lokalizację dojazdów i dojazdów, terenów komunikacji drogowej wewnętrznej i terenów komunikacji pieszo-rowerowej, które mogą służyć pieszym i rowerzystom.

d) projektowane tereny zabudowy stanowią uzupełnienie istniejącego zagospodarowania oraz kontynuują procesy urbanizacyjne w tej części miejscowości oraz są zgodne z założeniami studium uwarunkowań i kierunków zagospodarowania przestrzennego gminy Olsztyn. Tereny wskazane do zabudowy posiadają dogodny dostęp do układu komunikacyjnego gminy (poprzez drogi wewnętrzne) oraz w części zainwestowanej są wyposażone w podstawową, niezbędną infrastrukturę techniczną, która może zostać rozbudowana na nowe tereny inwestycyjne.

4. Zgodnie z art. 32 ust. 2 i 3 ustawy z dnia 27 marca 2003 r. o planowaniu i zagospodarowaniu przestrzennym (Dz. U. z 2026 r. poz. 538), w celu oceny aktualności studium uwarunkowań i kierunków zagospodarowania przestrzennego oraz miejscowych planów zagospodarowania przestrzennego Burmistrz dokonuje analizy zmian w zagospodarowaniu przestrzennym gminy, ocenia postępy w opracowaniu planów miejscowych i opracowuje wieloletnie programy ich sporządzania. Według zapisów oceny aktualności studium uwarunkowań i kierunków zagospodarowania przestrzennego oraz miejscowych planów zagospodarowania przestrzennego gminy Olsztyn przyjętej uchwałą Nr XXIX/338/18 Rady Gminy Olsztyn z dnia 16 października 2018 r. nie wskazuje się nieaktualności dotychczas obowiązującego na tym terenie miejscowego planu zagospodarowania przestrzennego zatwierdzonego Uchwałą nr XXXI/233/2005 Rady Gminy Olsztyn z dnia 22 listopada 2005 r. w sprawie miejscowego planu zagospodarowania przestrzennego gminy Olsztyn miejscowości Turów i Bukowno ze zmianami. Niemniej jednak w studium uwarunkowań i kierunków zagospodarowania przestrzennego gminy Olsztyn teren ten wskazany został jako obszar dla którego zamierzone jest sporządzenie planu miejscowego co uzasadnia realizację przedmiotowego planu miejscowego.

5. W planie dla terenów przestrzeni publicznych wprowadzono nakaz stosowania zasad uniwersalnego projektowania w rozumieniu przepisów odrębnych dotyczących zapewniania dostępności osobom ze szczególnymi potrzebami.

6. Miejscowy plan zagospodarowania przestrzennego i jego wpływ na finanse publiczne, w tym budżet gminy.

7. Prognozuje się, że uchwalenie przedmiotowego planu miejscowego wpłynie korzystnie na budżet gminy z powodu wzrostu wpływów z podatku od nieruchomości.